






Elaboration d'une carte positive traduisant le cadre de référence éolien actualisé.  
 Estimation d'un productible minimal par lot.

Réalisation : Philippe Lejeune, Claude Feltz (Gblx Agro-Bio Tech - ULg) - Juillet 2013  
 Impression : SPW - DGO4

Fond topographique © IGN

Original imprimé en A3 au 1/150 000

0 2.5 5 10 Kilomètres

-  Champs éoliens existants \*
-  Limites de lots
-  Limites communales
-  Zone favorable sans contrainte d'exclusion \*\*
-  Zone favorable avec présence d'au moins une contrainte partielle \*\*

\* Situation au 15 janvier 2013. Concerne les installations en fonctionnement, en construction, en projet ou en recours au Conseil d'Etat  
 \*\* Les zones favorables constituent une référence et n'emportent pas zonage à valeur impérative

