

0 2.5 5 10 Kilomètres


N


Elaboration d'une carte positive traduisant le cadre de référence éolien actualisé.
 Estimation d'un productible minimal par lot.


Réalisation : Philippe Lejeune, Claude Feltz (Gblx Agro-Bio Tech - ULG) - Juillet 2013
 Impression : SPW - DGO4

Fond topographique © IGN


Original imprimé en A3 au 1/150 000

 Champs éoliens existants *

 Limites de lots

 Limites communales

 Zone favorable sans contrainte d'exclusion **

 Zone favorable avec présence d'au moins une contrainte partielle **

* Situation au 15 janvier 2013. Concerne les installations en fonctionnement, en construction, en projet ou en recours au Conseil d'Etat

** Les zones favorables constituent une référence et n'emportent pas zonage à valeur impérative

