






Ausarbeitung einer positiven Karte, die den aktualisierten Windenergie-Referenzrahmen aufzeigt.

Verwirklichung: Philippe Lejeune, Claude Feltz (Gembloux Agro-Bio Tech – Universität Lüttich) - Juli 2013  
 Druck: SPW - DGO4  
 Topografischer Hintergrund © IGN  
 Original gedruckt auf A3 im Maßstab 1/50 000

-  Bestehende Windparks \*
  -  Parzellengrenzen
  -  Gemeindegrenzen
  -  Günstige Zone ohne ausschließende Zwänge \*\*
  -  Günstige Zone mit mindestens einem ausschließenden Zwang \*\*
- \* Situation am 15. Januar 2013. Betrifft die in Betrieb genommenen, im Bau befindlichen und geplanten Anlagen, sowie diejenigen, die Gegenstand eines Einspruchs beim Staatsrat sind.  
 \*\* Die günstigen Zonen gelten als Referenz und nicht als zwingend vorgeschriebene Flächennutzung\*

