






Ausarbeitung einer positiven Karte, die den aktualisierten Windenergie-Referenzrahmen aufzeigt.

Verwirklichung: Philippe Lejeune, Claude Feltz (Gembloux Agro-Bio Tech – Universität Lüttich) - Juli 2013
Druck: SPW - DGO4

Topografischer Hintergrund © IGN
Original gedruckt auf A3 im Maßstab 1/50 000

-  Bestehende Windparks *
 -  Parzellengrenzen
 -  Gemeindegrenzen
 -  Günstige Zone ohne ausschließende Zwänge **
 -  Günstige Zone mit mindestens einem ausschließenden Zwang **
- * Situation am 15. Januar 2013. Betrifft die in Betrieb genommenen, im Bau befindlichen und geplanten Anlagen, sowie diejenigen, die Gegenstand eines Einspruchs beim Staatsrat sind.
** Die günstigen Zonen gelten als Referenz und nicht als zwingend vorgeschriebene Flächennutzung

