






Elaboration d'une carte positive traduisant le cadre de référence éolien actualisé.

Réalisation : P. Lejeune, C. Feltz (Gblx Agro-Bio Tech - ULg) - Juillet 2013
Impression : SPW - DGO4
Fond topographique © IGN

Original imprimé en A3 au 1/50 000

-  Champs éoliens existants *
 -  Limites de lots
 -  Limites communales
 -  Zone favorable sans contrainte d'exclusion **
 -  Zone favorable avec présence d'au moins une contrainte partielle **
- * Situation au 15 janvier 2013. Concerne les installations en fonctionnement, en construction, en projet ou en recours au Conseil d'Etat
** Les zones favorables constituent une référence et n'emportent pas zonage à valeur impérative

