






Elaboration d'une carte positive traduisant le cadre de référence éolien actualisé.

Réalisation : Philippe Lejeune, Claude Feltz (Gblx Agro-Bio Tech - ULg) - Juillet 2013  
Impression : SPW - DGO4

Fond topographique © IGN  
Original imprimé en A3 au 1/50 000

-  Champs éoliens existants \*
-  Limites de lots
-  Limites communales
-  Zone favorable sans contrainte d'exclusion \*\*
-  Zone favorable avec présence d'au moins une contrainte partielle \*\*

\* Situation au 15 janvier 2013. Concerné les installations en fonctionnement, en construction, en projet ou en recours au Conseil d'Etat

\*\* Les zones favorables constituent une référence et n'emportent pas zonage à valeur impérative

