






Elaboration d'une carte positive traduisant le cadre de référence éolien actualisé.

Réalisation : P. Lejeune, C. Feltz (Gbx Agro-Bio Tech - ULg) - Juillet 2013  
Impression : SPW - DGO4  
Fond topographique © IGN

Original imprimé en A3 au 1/50 000

-  Champs éoliens existants \*
  -  Limites de lots
  -  Limites communales
  -  Zone favorable sans contrainte d'exclusion \*\*
  -  Zone favorable avec présence d'au moins une contrainte partielle \*\*
- \* Situation au 15 janvier 2013. Concerne les installations en fonctionnement, en construction, en projet ou en recours au Conseil d'Etat  
\*\* Les zones favorables constituent une référence et n'emportent pas zonage à valeur impérative

