
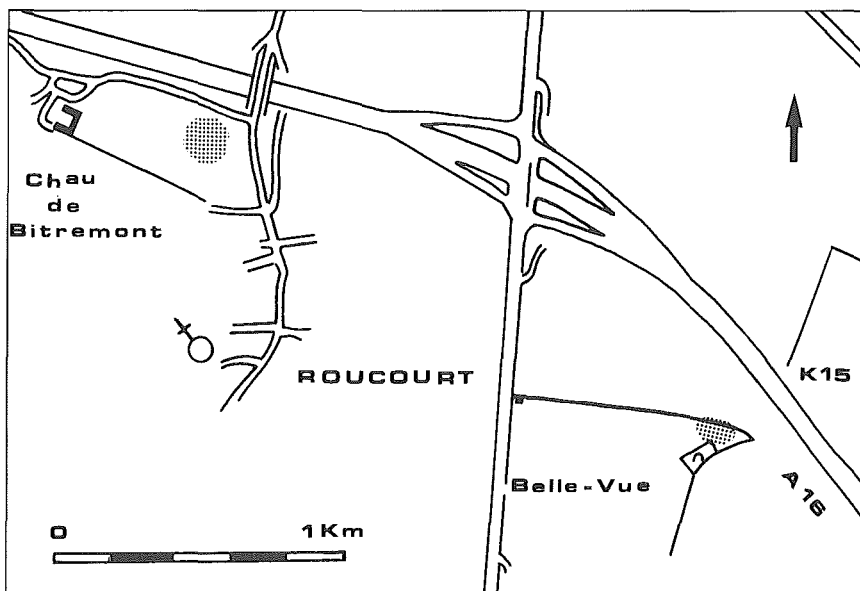


Péruwelz : petit site romain (re)découvert en prospection au lieu-dit «Belle-Vue»



Jean DUFRASNES

Dans les premiers jours du mois de février 1995, des prospections le long de l'autoroute A16, au nord de Péruwelz, amenèrent la découverte d'un petit site d'époque gallo-romaine situé pratiquement à hauteur de la borne K 15. Il est localisé en plaine, entre un chemin agricole, qu'il côtoie, et la pointe nord d'un petit bois (coord. Lambert : 96,300 est/135,300 nord). Quelques rares fragments de *tegulae* marquent l'emplacement du site sur lequel il nous fut cependant donné de récolter un tesson de sigillée. Bien que pauvre en vestiges apparents, il pourrait correspondre à une découverte ancienne, localisée assez vaguement : «En remontant de La Boitrie vers le champ de Feuilli, en avançant le plus haut possible vers le moulin Saint-Roch, nombreux tessons.» (S. PHILLIPART, *Péruwelz au fil du temps*, tome I, p. 21). ■ 1995



En grisé, emplacement des sites gallo-romains au lieu-dit « Belle-Vue » et de Bury, ferme de la « Fontenelle ».

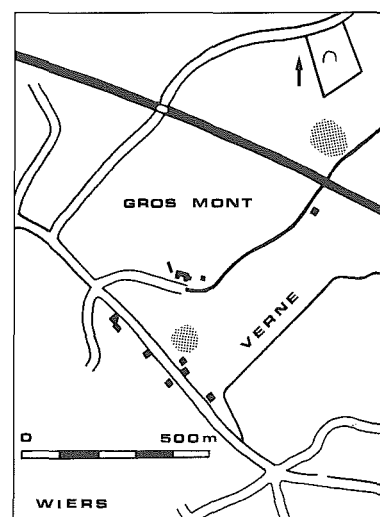
Péruwelz/Brasménil : établissement d'époque romaine

Jean DUFRASNES

C'est durant le mois d'octobre 1995 que nous devions découvrir, lors de prospections, ces traces d'occupation romaine. Elles se situent à l'extrême sud du village de Brasménil, dans une langue du territoire de cette localité se dirigeant vers Wiers, non loin du lieu-dit «Gros Mont» et à environ 150 m au nord de la voie de chemin de fer Péruwelz-Tournai. Ce site occupe le flanc nord d'une petite élévation de terrain distante de 300 m d'une rivière coulant à l'est, la Verne de Bury. Il touche pratiquement à un chemin agricole lon-

geant le bois traversé par cette rivière (coord. Lambert : 92,800 est/134,900 nord).

Comme d'habitude, les vestiges apparents consistent en fragments de *tegulae* et d'*imbrices* et en quelques tessons de céramiques, dont certains en sigillée. Le site semble peu étendu et, hormis une molette en lave épousant la forme d'une pyramide tronquée, n'a livré aucun témoin particulier de son occupation lors des quelques prospections dont il fut l'objet. ■ 1995



En grisé, situation des traces d'occupation gallo-romaine repérées à Brasménil.